















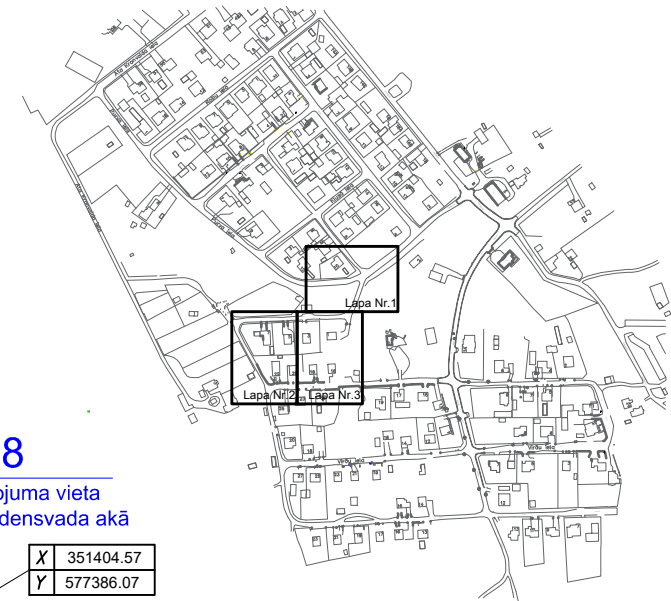
## EKSPLIKĀCIJA

Pienēmtie apzīmējumi	Skaidrojums	Mērvienība	Daudzums
	Projektētais ūdensvads DN160	m	249,7
	Projektētais ūdensvads DN32	m	24,5
	Izbūve ar beztranšējas metodi	m	
	Būvbedre beztranšējas metodes veikšanai		
	Likvidējamie un cauruļvadi un akas		

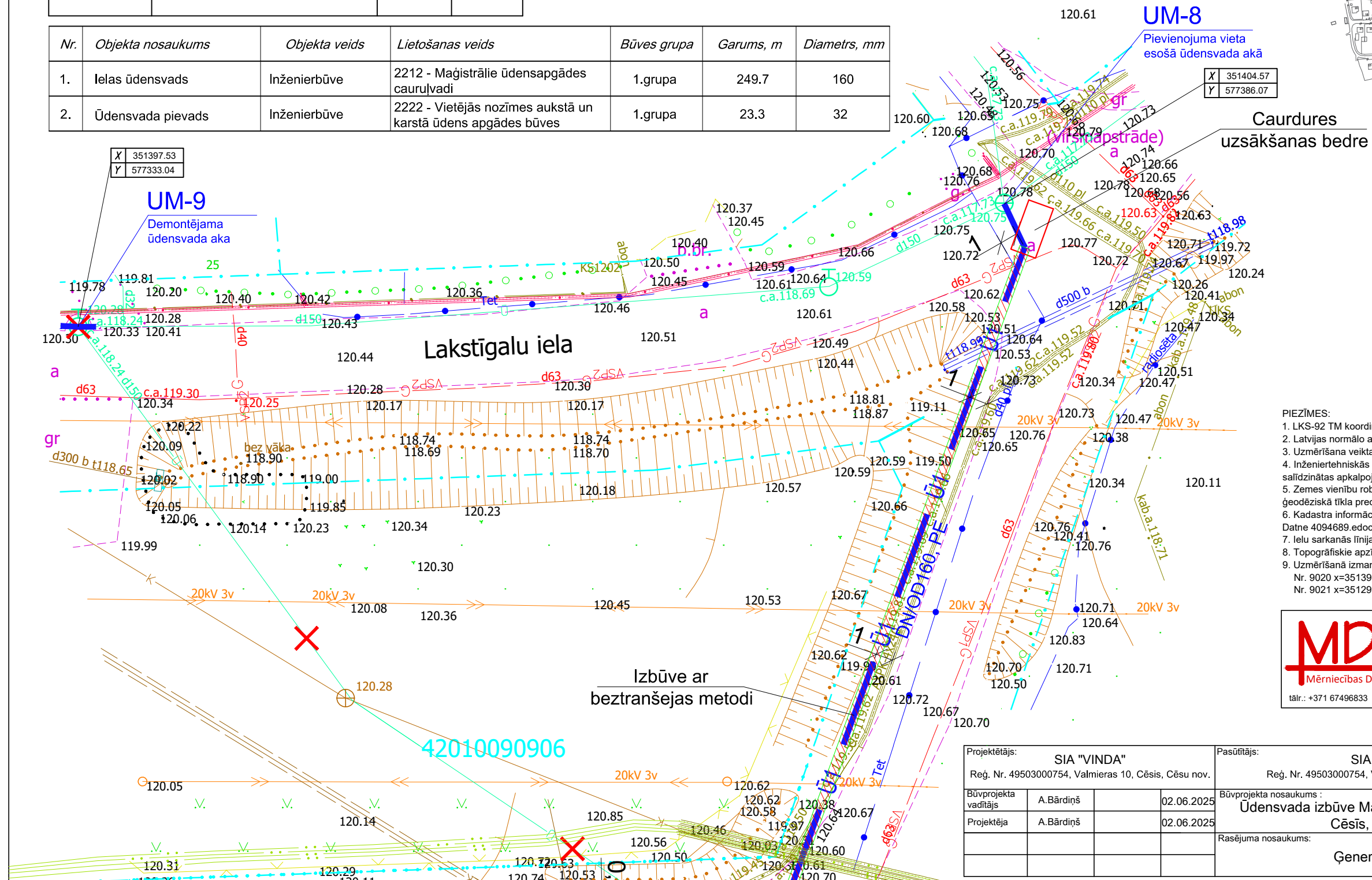
## Apzīmējumi

	Projektais ūdensvads
	Esošais ūdensvads
	Esošā sadzīves kanalizācija
	Esošā lietus kanalizācija
	Kabelis
	Kabelis
	Kabelis
	Gāze
	Caurteka

### Objekta novietojuma shēma



Nr.	Objekta nosaukums	Objekta veids	Lietošanas veids	Būves grupa	Garums, m	Diametrs, mm
1.	Ielas ūdensvads	Inženierbūve	2212 - Maģistrālie ūdensapgādes cauruļvadi	1.grupa	249.7	160
2.	Ūdensvada pievads	Inženierbūve	2222 - Vietējās nozīmes aukstā un karstā ūdens apgādes būves	1.grupa	23.3	32



PIEZĪMES:

1. LKS-92 TM koordinātu sistēma, mēroga koef. 0.999673.
2. Latvijas normālo augstumu sistēma (LAS-2000.5).
3. Uzmērīšana veikta 2024. gada 12. martā, platība 0.62ha.
4. Inženiertehniskās komunikācijas daļēji apsektas dabā un salīdzinātas apkalpojošajās organizācijās.
5. Zemes vienību robežas ir attēlotas atbilstoši zemes kadastrālās uzmērīšanas un vietējā ģeodēziskā tīkla precizitātei un var nesakrist ar situāciju dabā.
6. Kadastra informācija iegūta no [www.kadastrs.lv](http://www.kadastrs.lv) 14.03.2024  
Datne 4094689.edoc.
7. Ielu sarkanās līnijas attēlotas atbilstoši pašvaldības teritorijas plānojumam.
8. Topogrāfiskie apzīmējumi attēloti atbilstoši MK noteikumu Nr.281 1.pielikumam (24.04.2012).
9. Uzmērīšanā izmantoti atbalstpunkti  
Nr. 9020 x=351390.307 y=577492.547 h=120.541  
Nr. 9021 x=351299.903 y=577477.927 h=121.231

**MDC**  
Mērniecības Datu Centrs

Pārbaudīts un reģistrēts pašvaldības  
ADT1 datu bāzē ar Nr.  
**TP 264845**  
2024.gada 17.aprīlī

tālr.: +371 67496833 e-pasts: infodati@mdc.lv www.mdc.lv www.topografija.lv

Projektētājs: SIA "VINDA" Reģ. Nr. 49503000754, Valmieras 10, Cēsis, Cēsu nov.				Pasūtītājs: SIA "VINDA" Reģ. Nr. 49503000754, Valmieras 10, Cēsis, Cēsu nov.				Pasūtījuma Nr. :				
Būvprojekta vadītājs		A. Bārdiņš		02.06.2025		Būvprojekta nosaukums : Udensvada izbūve Mārtaņa ielā un Meldru ielā, Cēsis, Cēsu nov.				STADIJA	LAPA	LAPAS
Projektēja		A. Bārdiņš		02.06.2025						BP	1	3
						Rasējuma nosaukums: Ģenerālais plāns				Mērogs:		Marka:
										1:250		UKT